Regionales Gesamtverkehrs- und Siedlungskonzept TOW
2. Generation

Übersichtskarte Teil Süd 1:50'000
Ausschnitte Gebiete 1:20'000

Genehmigungsexemplar

Erarbeitung im Auftrag des Regierungsrates:
Justiz-, Gemeinde- und Kirchendirektion (JGK)
Bau-, Verkehrs- und Energiedirektion (BVE)

Regionale Projektbegleitung:
Planungsregionen Kandertal, Obersimmental-Saanenland, Entwicklungsraum Thun
Regionale Verkehrskonferenz Thun-Oberland West

Genehmigungsvermerk
Mitwirkung vom — 23. April bis 16. Juli 2015
Vorprüfung vom — 1. Dezember 2015 bis 31. März 2016

Beschlossen druch:

Region Kandertal am — 5. Dezember 2016

Namens der Region Kandertal
Präsident/in — Die Richtigkeit dieser Angaben bescheinigt Geschäftsführer/in

Region Obersimmental-Saanenland am — 12. Dezember 2016

Namens der Region Obersimmental-Saanenland
Präsident/in — Die Richtigkeit dieser Angaben bescheinigt Geschäftsführer/in

Entwicklungsraum Thun am — 8. Dezember 2016

Namens des Entwicklungsraums Thun
Präsident/in — Die Richtigkeit dieser Angaben bescheinigt Geschäftsführer/in

Genehmigt durch das Amt für Gemeinden und Raumordnung

26. April 2017

AMT FÜR GEMEINDEN UND RAUMORDNUNG DES KANTONS BERN

Legende

	1)	2)	3)	4)
Gemeindegrenzen				
Perimeter Agglomerationsprogramm V+S Thun				
Siedlung, Wohnen, Arbeiten, Freizeit und Tourismus				
Kantonales Zentrum				
Zentrum 4. Stufe				S-11
Umstrukturierungsgebiet Agglomeration / ländlicher Raum				S-3A, S-3B
Regionaler Wohnschwerpunkt Agglomeration / Zentren				S-5A, S-5B
Vorranggebiet Siedlungserweiterung Wohnen (ZE/FS) / (VO)				S-6A, S-6B
Regionaler Arbeitsschwerpunkt Agglomeration / ländlicher Raum				S-7A, S-7B
Ländlicher Arbeitsschwerpunkt (< 1ha)				S-7B
Vorranggebiet Siedlungserweiterung Arbeiten (ZE/FS) / (VO)				S-8A, S-8B
Ländliches Vorranggebiet Siedlungserweiterung Arbeiten (<1ha) (ZE/FS) / (VO)				S-8B
Regionaler Siedlungsschwerpunkt Sport, Freizeit und Tourismus				S-14A, S-14B
Vorranggebiet Siedlungserweiterung Sport, Freizeit und Tourismus Agglomeration / ländlicher Raum				S-15A, S-15B
Verarbeitungs- und Lagerplatz Schnitzelheizt				S-12
Vini Glaviolett				S-9
Kantonaler Entwicklungsschwerpunkt ESP				-
Rechtsgültige Bauzonen Arbeiten				-
Rechtsgültige Bauzonen Wohnen / Gemischt				-
Übrige rechtsgültige Bauzonen				-
Siedlungsbegrenzungslinie ohne Handlungsspielraum (FS) / (VO)				S-10
Siedlungsbegrenzungslinie mit Handlungsspielraum (FS) / (VO)				S-10
Siedlungsbegrenzgürtel				S-10
Natur und Landschaft				
Wald				-
Seen / Fliessgewässer				-
Vorranggebiet Natur und Landschaft				L-1
Perimeter regionaler Naturpark, UNESCO-SAJA				L-2
KLEK Überregionale Wildtierkorridore				L-3
Intensiverholungsgebiete / überregionale Berg-Ausflugsziele				L-4
Strasse				
Nationalstrassen in Realisierung				-
Nationalstrasse				-
Kantonsstrasse A, B und C				-
Wichtige Gemeindestrasse				-
Massnahme Strasse			MIV-1.1, MIV-1.2, MIV-3, MIV-4, MIV-8, MIV-9, MIV-12, MIV-13, MIV-14, MIV-15	
Strassenabschnitt mit Handlungsbedarf			MIV-1.2, MIV-8, MIV-9	
Öffentlicher Verkehr (Infrastruktur und Angebot)				
Bahnlinie / Haltestelle Bahn				-
Buslinie / Haltestelle Bus				-
Seilbahnlinie / Haltestelle Seilbahn				-
Schifflinie / Haltestelle Schiff				-
ÖV-Erschliessungsgüteklasse A-D				-
ÖV-Erschliessungsgüteklasse E-F				-
Regionales Vorhaben Bahnlinie / Haltestelle				ÖV-8, ÖV-9
Aufhebung Bahnübergang				MIV-11, ÖV-9
Regionales Vorhaben ÖV-Angebot				ÖV-3
Gebiet mit Verbesserung der ÖV-Erschliessungsgüte				ÖV-3, ÖV-4, ÖV-6
Langsamverkehr, Kombinierte Mobilität und nachfrageorientierte Massnahmen				
Bike and Ride Anlage / Veloabstellplatz mit Handlungsbedarf				KM-5, KM-6
Park and Ride Anlage mit Handlungsbedarf				KM-3, KM-4
Massnahme Velovorhaben				LV-1, LV-2, LV-3
LV Abschnitt mit Handlungsbedarf				LV-1, LV-2
Verkehrsmanagement				NM-1

1) Ausgangslage 2) Kanton 3) Region 4) Massnahmen

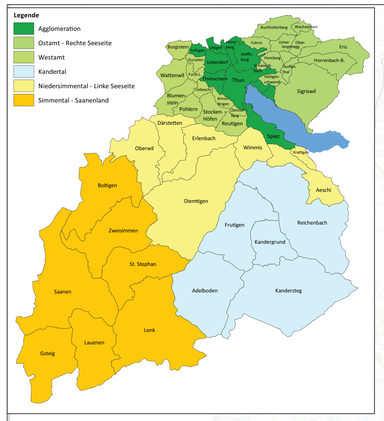

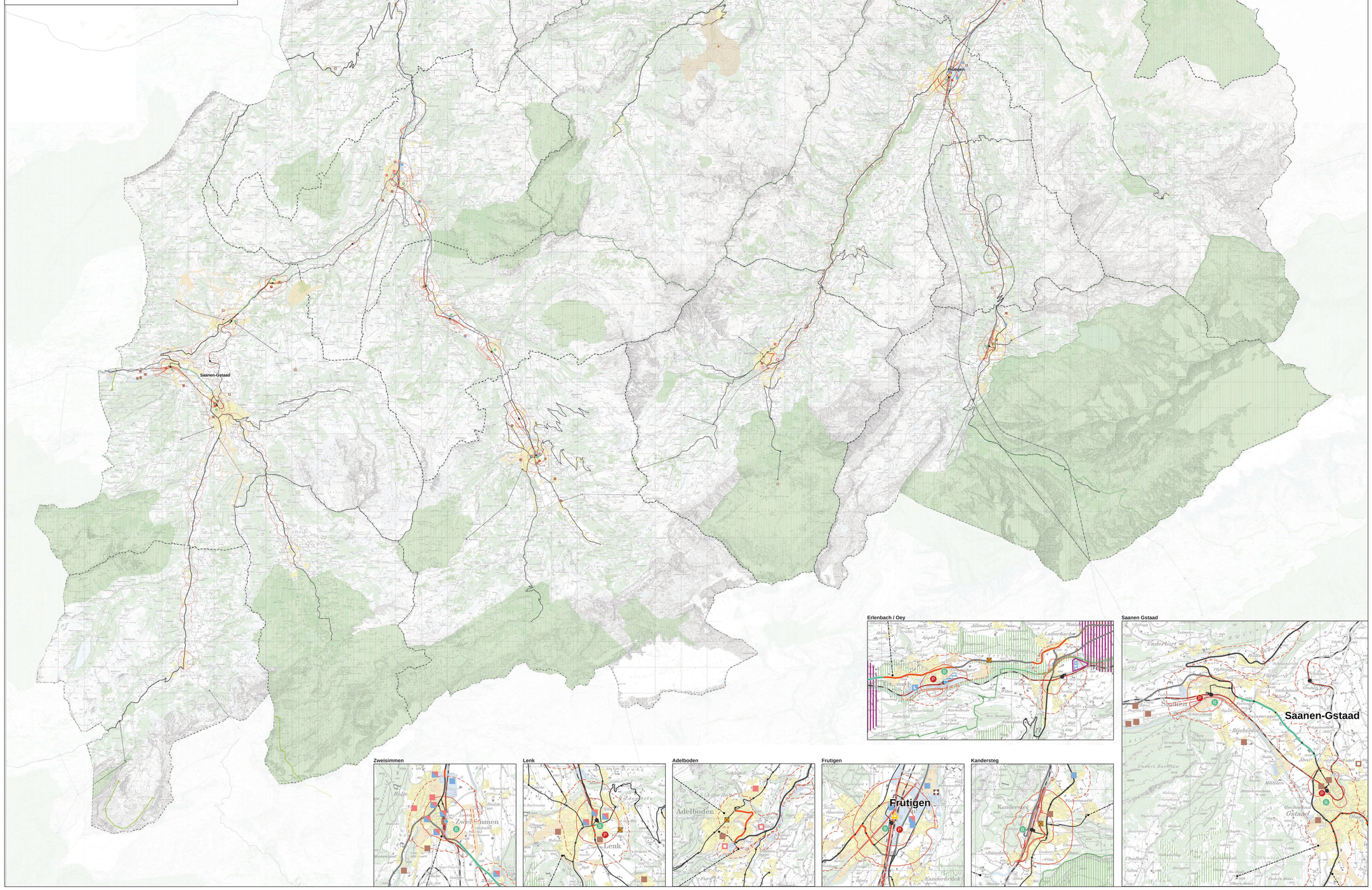

Regionales Gesamtverkehrs- und Siedlungskonzept (RGSK)
Entwicklungsleitbild

Exemplar vom 16.5.2012, angepasst am 7.11.2016 — Panorama AG (Anpassungen ALPGIS AG)

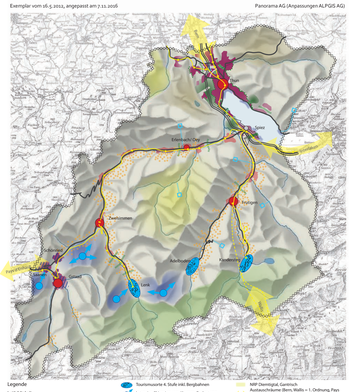

Legende

- Landschaft
- Agglomeration / Zentrum 2. Stufe
- Tourismusort
- Zentrum 3. Stufe
- Zentrum 4. Stufe
- regionale Drehscheibe
- Siedlungsstruktur mit Bahn-Anschluss
- Dauerwohnungsnutzung
- Tourismusorte 4. Stufe inkl. Bergbahnen
- Intensive Skiregion von überreg. Bedeutung
- Überregionales Berg-Ausflugsziel
- Ufer/bereich mit touristischer Bedeutung
- wichtiger Siedlungsrand
- Siedlungsbegrenzgürtel von reg. Bedeutung
- Gliederungsgrün im Agglomerationsraum
- topographisch/strategisch/ökologisch/landschaftlich wertvolle Bereiche
- Vorranggebiete Natur und Landschaft
- MIP Oberstigtal, Gantrisch
- Naturschutzzone Bern, Wallis + 1. Ordnung, Pays d'Enhaut, Vinelaiten + Verbindungsschaeri
- Strasse
- Basisunval Lötschberg

Hinweise
- RGSK Perimeter
- Seq. Plus
- Nationalstrasse / Strasse
- Bypass Thun Nord
- Bahnlinie mit Halteo. /

Bundesinventar der Landschaften und Naturdenkmäler von nationaler Bedeutung © BFS GEOSTAT / BAFU (10.2012)
Bundesinventar der Auengebiete von nationaler Bedeutung © BFS GEOSTAT / BAFU (04.2011) und Gemeinden und Raumordnung des Kantons Bern (02.2015)
Bundesinventar der Auengebiete von nationaler Bedeutung © BFS GEOSTAT / BAFU (04.2008)
Bundesinventar der Wasser- und Zugvogelreservate von internationaler und nationaler Bedeutung © Bundesamt für Umwelt (03.2011)
Gemeindedaten des Kantons Bern © Amt für Geoinformation des Kantons Bern, Bundesamt für Statistik, Amt für Gemeinden und Raumordnung des Kantons Bern (02.2010)
Kantonaler Richtplan, Entwicklungsschwerpunkte des Kantons Bern © Amt für Gemeinden und Raumordnung des Kantons Bern (07.2013)
Kantonale Nutzungspläne © Amt für Gemeinden und Raumordnung des Kantons Bern / Amt für öffentlichen Verkehr des Kantons Bern (04.2010)
Naturschutzgebiete des Kantons Bern © Naturschutzinspektorat des Kantons Bern (12.2014)
Pärke von nationaler Bedeutung © Bundesamt für Umwelt (03.2015)
Schutzgebiete von nationaler und kantonaler Bedeutung © Bundesamt für Landestopo. (SL), Bundesamt für Zivilluftfahrt (06.2007)
Smaragd Gebiete der Schweiz © Bundesamt für Umwelt (09.2008)
Strassennetz des Kantons Bern (ZNBE) © Tiefbauamt des Kantons Bern (02.2010)
Strassennetz des Kantons Bern (ZNBE) © 2009 Amt für Gemeinden und Raumordnung des Kantons Bern (02.2010)
UNESCO Weltnaturerbe © Bundesamt für Umwelt (04.02.2010)
VECTOR25 © 2008 swisstopo (DVS1936) (10.2008)
Hintergrund: PK25 © 2006 swisstopo (DVS08)

Erlenbach / Oey

Saanen Gstaad

Zweisimmen

Lenk

Adelboden

Frutigen

Kandersteg